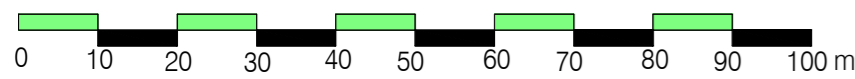


Gildandi deiliskipulag tók gildi 30. október 2012 með síðari breytingum - mkv. 1:1000



Gildandi deiliskipulagsskilmálar Hafnarstrætis 16:

Ekki er gerðar neinar breytingar á gildandi deiliskipulagsskilmálum.

SKÝRINGAR	
	MÖRK DEILISKIPLAGS
	MÖRK SÝNILEGS SVÆDIS Á UPPDR. 01-04
	LÓDAMÖRK
	NÝ LÓDAMÖRK
	LÓDAMÖRK FALLA ÚT
	BYGGINGARREITUR SÉRSKILMÁLA
	BYGGINGARREITUR
	HÚS SEM MÁ RIFA
	NÚVERANDI BYGGINGAR
	GATA - GANGSTÉTT - BILASTÆÐI
	ÚTIVISTARSTIGUR
	ADALSTIGUR
	ÖBYGGT SVÆÐI
	ÚTIVISTARSVÆÐI
	TJÖRN - SJÖR
	GRUNNKORT
	TRJÁGRÖÐUR SEM DREGUR ÚR OFANFLÓÐAHETTU OG MÁ EKKI BREYTA ÞANNGIÐ DRAGI ÚR VARNARGILDI
	TRJÁGRÖÐUR SEM DREGUR ÚR ÁHETTU OFANFLÓÐA
	JAFNAHETTULÍNA OFANFLÓÐA
	LEIKSVÆÐI
	FORNLEIFAR
	FLÓÐASVÆÐI
	30KM HÁMARKSHRAÐI ÖKUTÆKJA

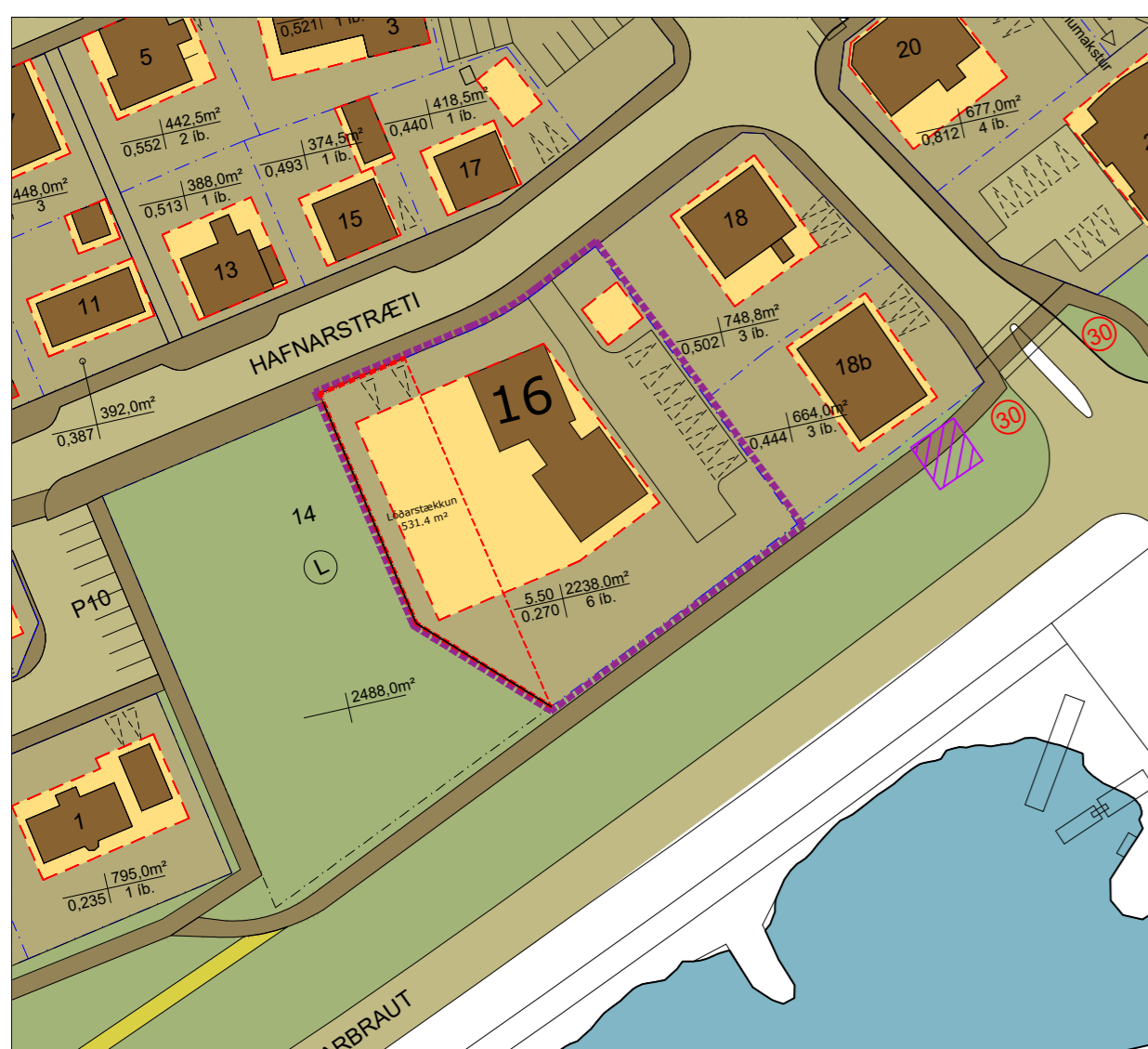


Aðalskipulag Akureyrar 2018 - 2030 - mkv. 1:10.000

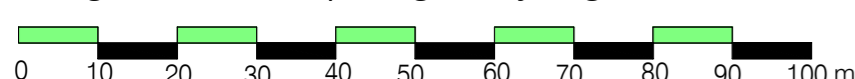
Stutt skýring á tillögu að breytingu á deiliskipulagi

Bæjarstjórn Akureyrarbæjar leggur til að gerðar verði eftirfarandi breytingar á deiliskipulagi íbúðarhúsalóðarinnar við Hafnarstræti 16:

1. Heimild er fyrir sex íbúðum í stað einnar íbúðar innan lóðar.
2. Lóð er stækkuð til suðurs um 531.4 m² og fer úr 1.706.6 m² upp í 2.238.0 m².
3. Núverandi byggingarreitur er stækkaður til suðurs.
4. Heimilt er að byggja að hámarki 300 m² viðbyggingu á einni hæð við núverandi einnar hæðar hús.
5. Nýr byggingarreitur fyrir að hámarki 30 m² geymsluskúr er staðsettur á norðvestur hluta lóðar.
6. Hámarksheildarnýtingarhlutfall innan lóðarinnar er aukið úr 0.158 og upp í 0.270.
7. Bilastæðum innan lóðar er fjölgað úr fimm í tíu. Tvö af nýju bilastæðunum eru með tengingu frá aðliggjandi götu, en hin nýju bilastæðin eru austan við núverandi bilastæði innan lóðar.



Tillaga að deiliskipulagsbreytingu Hafnarstræti 16 - mkv. 1:1000



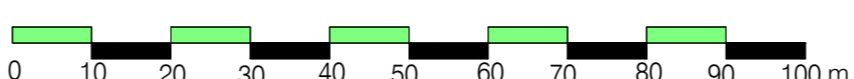
Breytingar á skipulagsupprætti Hafnarstrætis 16:

1. Heimild er fyrir sex íbúðum í stað einnar íbúðar innan lóðar.
2. Lóð er stækkuð til suðurs um 531.4 m² og fer úr 1.706.6 m² upp í 2.238.0 m².
3. Núverandi byggingarreitur er stækkaður til suðurs.
4. Heimilt er að byggja að hámarki 300 m² viðbyggingu á einni hæð við núverandi einnar hæðar hús.
5. Nýr byggingarreitur fyrir að hámarki 30 m² geymsluskúr er staðsettur á norðvestur hluta lóðar.
6. Hámarksheildarnýtingarhlutfall innan lóðarinnar er aukið úr 0.158 og upp í 0.270.
7. Bilastæðum innan lóðar er fjölgað úr fimm í tíu. Tvö af nýju bilastæðunum eru með tengingu frá aðliggjandi götu, en hin nýju bilastæðin eru austan við núverandi bilastæði innan lóðar.

Að öðru leyti gildir áfram gildandi deiliskipulag ásamt greinargerð sem tók gildi í B-deild þann 30. október 2012 með síðari breytingum.



Skýringarmynd með tillögu að deiliskipulagsbreytingu Hafnarstræti 16 - mkv. 1:1000



Skýringar

Vegna lóðarstækkunar Hafnarstrætis 16 til suðurs um 12.5 m mun leiksvæðið verða stækkað til austurs. Stefnt er að því að leiksvæðið muni verða girt af og bætt við leiktækjum og gróðri til þess að gera umgjörð svæðisins hýlega og aðlaðandi. Ath. fyrirkomulag leiktækja og yfirborðstrágangs á skýringarmynd er einungis til til þess að sýna hugsanleg fyrirkomulag á leiksvæði.

BREYTING Á ADALSKIPLAGI

Deiliskipulagsbreytingin kallar á breytingar á aðalskipulagi Akureyrarbæjar sem auglýst er samhliða deiliskipulagstillögunni.

ÁHRIFAMAT

Ekki er talin ástæða til þess að viðhafa sérstakar mótvægisáðgerðir eða vöktun vegna fyrirhugaðra framkvæmda.

Að öðru leyti gildir áfram gildandi deiliskipulag ásamt greinargerð sem tók gildi með birtingu í B-deild þann 30. október 2012.

Þessi deiliskipulagsbreyting sem grenndarkynnt hefur verið skv. 1. mgr. 43. gr. skipulagslaga nr. 123/2010 m.s.br., frá _____ 2022. Athugasemdafrestur var til _____ 2022.

Deiliskipulagið var samþykkt í skipulagsnefnd Akureyrarbæjar þann _____ 2022 og í bæjarstjórn Akureyrarbæjar _____ 2022.

Bæjarstjóri Akureyrarbæjar
Auglýsing um gildistöku deiliskipulagsbreytingarinnar var birt í B-deild Stjórnartíðinda þann _____ 2022.

Tillaga að deiliskipulagsbreytingu á Hafnarstræti 16 Akureyri

aðalhönnuður og hönnunarstjóri: Ágúst Hafsteinsson arkitekt
verk: 01-21-18
kvarði: 1:1000
efni: Tillaga að deiliskipulagsbreytingu.
dags: 06.07.2022 a: b: c: d: e: blað: 1